MODULARIO
F. ng rend. 497

MOD. B (*Nuovo Catasto Edilizio Urbano*)

MINISTERO DELLE FINANZE
DIREZIONE GENERALE DEL CATASTO E DEI SERVIZI TECNICI ERARIALI

Lire 150

NUOVO CATASTO EDILIZIO URBANO

(R. DECRETO-LEGGE 13 APRILE 1939, N. 652)

Planimetria dell'immobile situato nel Comune di San Donà di Piave *Via* Argine di mezzo

Ditta Comune di San Donà di Piave C.F. 00625230271

Allegata alla dichiarazione presentata all'Ufficio Tecnico Erariale di VENEZIA

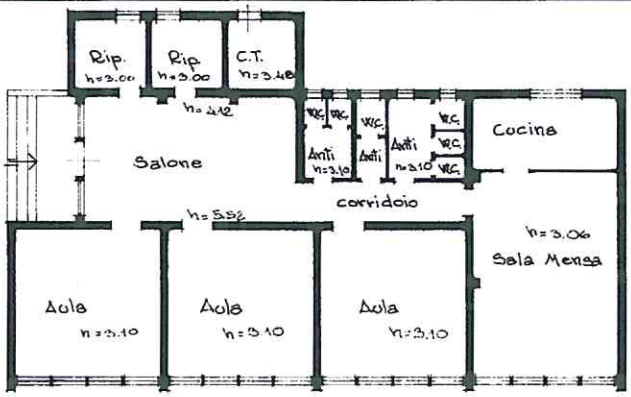

Pianta Piano Terra

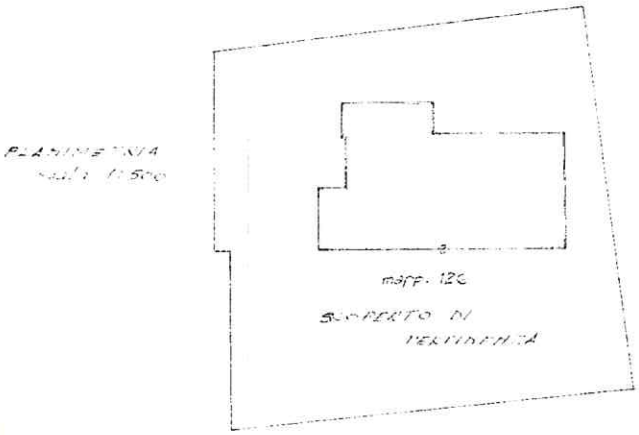

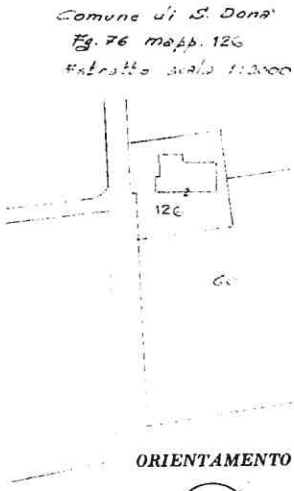

ORIENTAMENTO

SCALA DI 1:200

Sostituzione della planimetria x Ampliamento - Da Fg. 76 MAPP. 126

10 metri

SPAZIO RISERVATO PER LE ANNOTAZIONI D'UFFICIO	
DATA PROT. N°	ASSUME : FG. 76 MAPP. 126

Compilata dal geom. ANTONIO RIGOLETTO
(Titolo, nome e cognome del tecnico)

Iscritto all'Albo dei Geometri n° 1302

della Provincia di VENEZIA

DATA 9. 11. 1989

Firma:

Catasto dei Fabbricati - Situazione al 24/06/2013 - Comune di SAN DONA' DI PIAVE (H823) - < Foglio: 76 - Particella: 126 - Subalterno: 0 >
VIA ARGINE DI MEZZO piano: T;

Ultima planimetria in atti